KOKU CIRŠANAS PUBLISKĀ APSPRIEŠANA

RĪGĀ, TRIJĀDĪBAS IELĀ 4B (KADASTRA APZĪMĒJUMS 0100 049 0207)

OBJEKTS

Daudzdzīvokļu dzīvojamā ēka.

Planšetē redzamais būvniecības risinājums pēc publiskās apspriešanas beigām tālākajā projektēšanas gaitā var mainīties.

INFORMĀCIJA

Adrese: Rīga, Trijādības iela 4B;

Zemesgabala kadastra apzīmējums: 0100 049 0207;

Zemesgabala īpašnieks un koku ciršanas ierosinātājs: fiziska persona.

PAMATOJUMS

Rīgas domes Apstādījumu saglabāšanas komisijas 02.01.2023. sēdes protokols Nr. 1, 1.2.3. §.

KOKU CIRŠANAS IEMESLS

Saistībā ar teritorijas plānoto būvniecību Rīgā, Trijādības ielā 4B (kadastra apzīmējums 0100 049 0207) paredzēts cirst 2 liepas ø 50, 38 cm un 2 kļavas ø 40, 49 cm.

Saskaņā ar Rīgas domes 07.02.2006. saistošajiem noteikumiem Nr. 38 “Rīgas vēsturiskā centra un tā aizsardzības zonas teritorijas izmantošanas un apbūves noteikumi” grafisko karti “Rīgas vēsturiskā centra detalizētā teritorijas plānotā (atļautā) izmantošana” zemesgabals atrodas jauktas apbūves teritorijā, līdz ar to objekta būvniecība zemesgabalā ir pieļaujama.

IESPĒJA IZTEIKT VIEDOKĻUS UN PRIEKŠLIKUMUS

Publiskā apspriešana notiek no 17.01.2023. līdz 30.01.2023.

Rakstiskas atsauksmes (aptaujas lapas) lūdzam iesniegt (vai nosūtīt pa pastu) līdz 30.01.2023. šādās vietās: Rīgas domes Pilsētas attīstības departamentā Rīgā, Dzirnavu ielā 140, atstājot dokumentu skapī Apmeklētāju pieņemšanas telpā vai jebkurā Rīgas pilsētas Apkaimju iedzīvotāju centrā, Rīgā (bezmaksas informatīvais tālrunis 80000800) (aptaujas lapas ievietot pasta kastē pie ieejas durvīm), vai elektroniski aizpildīt un nosūtīt portālā www.eriga.lv sadaļā “e-pakalpojumi privātpersonām” – “sabiedrības līdzdalība”.

Pēc publiskās apspriešanas rezultātu apkopošanas Rīgas domes Pilsētas attīstības departaments ziņojumu par publiskās apspriešanas rezultātiem virzīs izskatīšanai Rīgas domes Apstādījumu saglabāšanas komisijas sēdē (informatīvais tālrunis 67181477, e-pasts: pad@riga.lv)

IEPAZĪTIES AR MATERIĀLIEM PAR PLĀNOTO KOKU CIRŠANU IESPĒJAMS:

1. Rīgas domes Pilsētas attīstības departamenta portālā www.rdpad.lv;
2. Rīgas pilsētas pašvaldības portālā www.eriga.lv;
3. Rīgas pilsētas Apkaimju iedzīvotāju centrā Rīgā, Eduarda Smiļģa ielā 46;
4. pie koku ciršanas ierosinātāja, Rīgā Ganību dambis 30A, kontakstpersona: Viesturs Briedis, tālr. 29453114

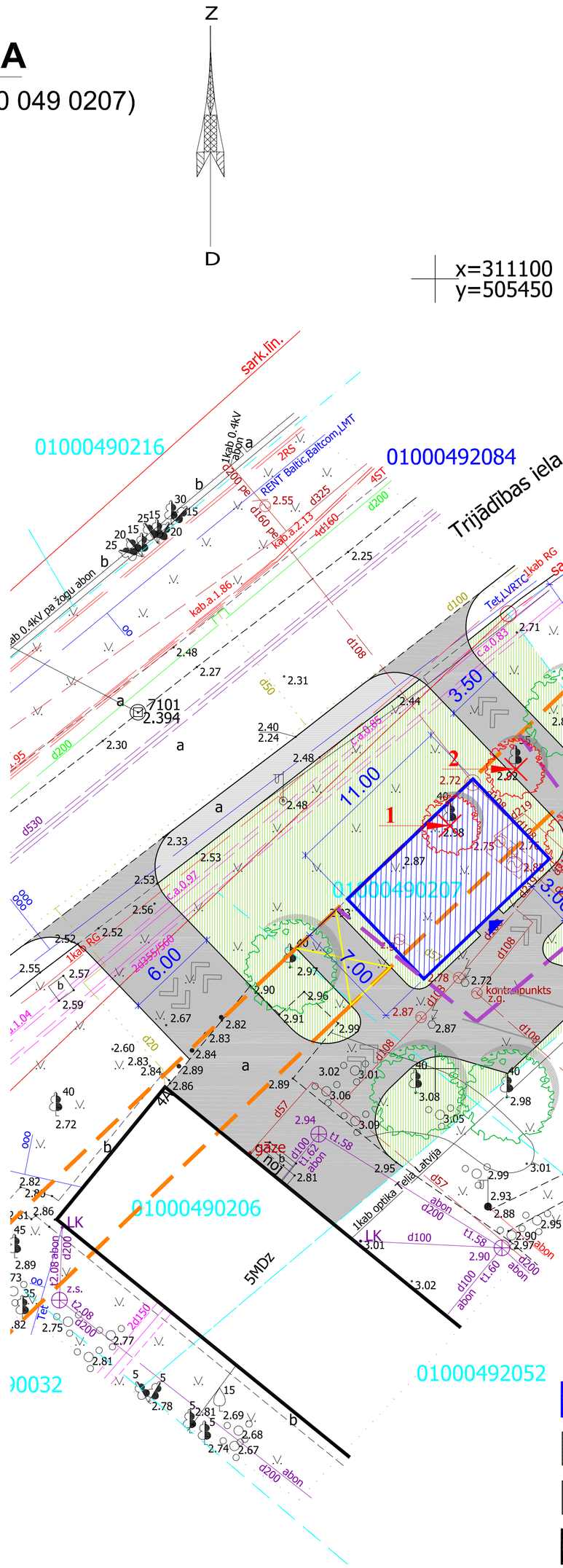

OBJEKTA IZVIETOJUMA SHĒMA

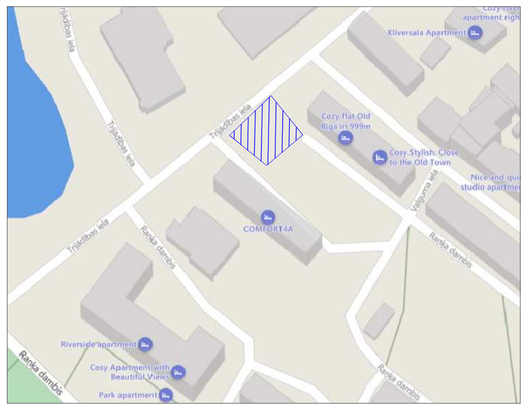

PIEŅEMTIE APZĪMĒJUMI:

- Projektējamā dzīvojamā ēka
- Kopts zāliens
- Bruģakmeņa vai asfaltbetona iesegums
- Esošā apbūve
- Esošie koki (saglabājami)
- Nocērtamie koki

NOCĒRTAMO KOKU SARAKSTS

Nr. plānā	Nosaukums latīniski	Nosaukums latviski	Foto attēls	Apraksts
1	Tilia cordata	Parastā liepa		Liepai stumbra Ø 50cm, piepacelts sakņu kakls, taisns stumbrs, vainagu veido vairākas asis, vainags vienpusējs.
2	Tilia cordata	Parastā liepa		Liepai stumbra Ø 38cm, piepacelts sakņu kakls, pie sakņu kakla mizas apaugums, taisns stumbrs, sašaurināts vainags.
3	Acear platanoides	Parastā kļava		Kļavai stumbra Ø 40cm, piepacelts sakņu kakls, taisns stumbrs, vainagu veido vairākas asis, sašaurināts vainags.
4	Acear platanoides	Parastā kļava		Kļavai stumbra Ø 49cm, piepacelts sakņu kakls, taisns stumbrs, kupls vainags.