

KOKU CIRŠANAS PUBLISKĀ APSPRIEŠANA

RĪGĀ, MAZĀ NOMETŅU IELĀ 19A (57. grupa, 40. grunts)



OBJEKTS

Dzīvojamās mājas jaunbūve.
Plāšetē redzamais būvniecības risinājums pēc publiskās apspriešanas beigām tālākajā projektēšanas gaitā var mainīties.

INFORMĀCIJA

Adrese: Rīga, Mazā Nometņu iela 19A;
Zemesgabala kadastra numurs: 0100 057 0040;
Zemesgabala īpašnieks un koku ciršanas ierosinātājs: SIA "Kvadrums".

PAMATOJUMS

Rīgas domes Apstādījumu saglabāšanas komisijas 03.01.2020. sēdes protokols Nr. 1, 1.2.3. §.

KOKU CIRŠANAS IEMESLS

Saistībā ar plānoto būvniecību Rīgā, Mazā Nometņu ielā 19A (57.grupa, 40. grunts) paredzēts cirst 1 bērzu \varnothing 34 cm, 1 ošlapu kļavu \varnothing 40/26 cm, 1 kļavu \varnothing 85 cm un 6 liepas \varnothing 23, 32, 35, 35, 37, 40 cm.

Saskaņā ar Rīgas domes 20.12.2005. saistošo noteikumu Nr. 34 "Rīgas teritorijas izmantošanas un apbūves noteikumi" 15. pielikumu "Teritorijas plānotā (atļautā) izmantošana" minētajā zemesgabalā teritorijas plānotā (atļautā) izmantošana ir Dzīvojamās apbūves teritorija (Dz), līdz ar to objekta būvniecība zemesgabalā ir pieļaujama.

Saskaņā ar projektu, būvniecības ietvaros paredzēts veikt apzaļumošanu, iestādīt 6 kokus.

IESPĒJA IZTEIKT VIEDOKĻUS UN PRIEKŠLIKUMUS

Publiskā apspriešana notiek no 21.01.2020. līdz 03.02.2020.

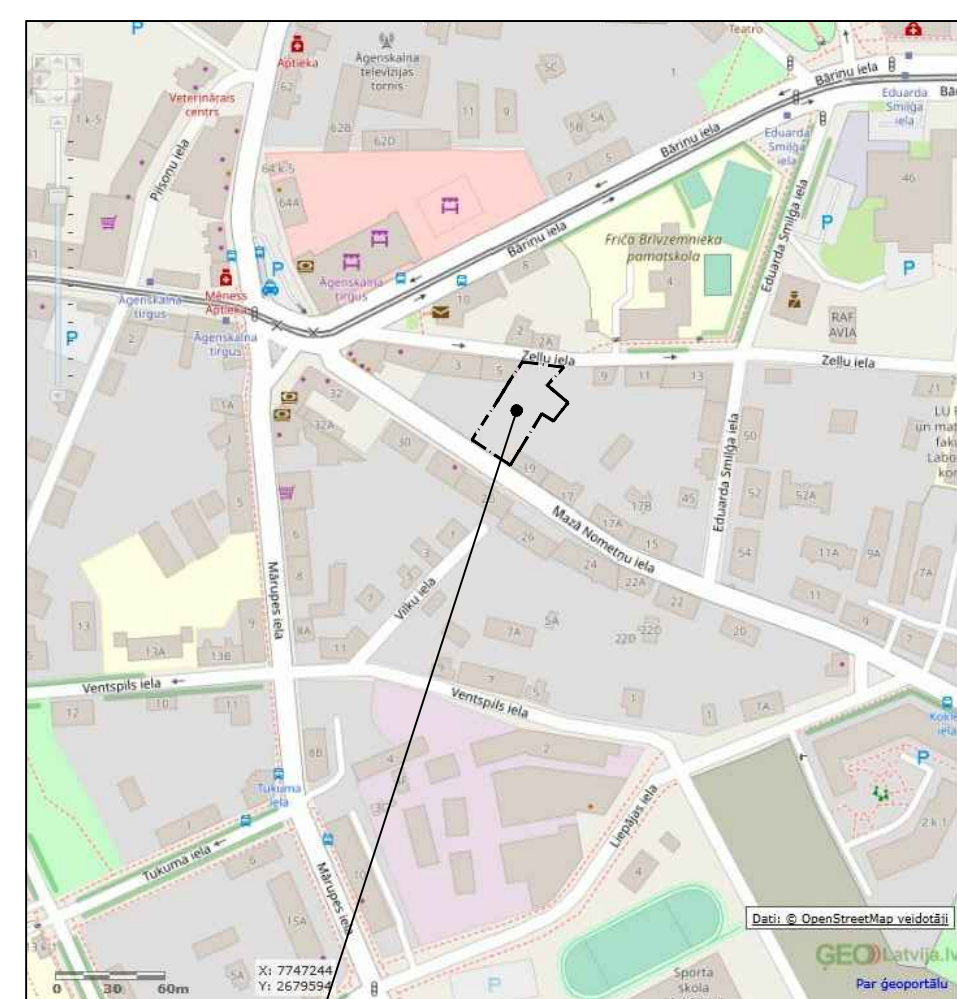
Rakstisks atsaukums (aptaujas lapas) lūdzam nosūtīt pa pastu vai iesniegt līdz 03.02.2020. šādās vietās:

- Rīgas pilsētas būvvaldes Vadītāja biroja Klientu apkalpošanas centrā Rīgā, Amatu ielā 4, 1. stāvā (tālr.: 67105800, 67012889), apmeklētāju pieņemšanas laikā:
pirmdienās, ceturtdienās 9.00 - 19.00,
otrdienās, trešdienās 9.00 - 16.00,
piektdienās 8.00 - 14.00,
- jebkurā Rīgas domes Apmeklētāju pieņemšanas centra filiālē (bezmaksas informatīvais tālr.: 80000800);
- jebkurā Rīgas Centrālās bibliotēkas filiālbibliotēkā;
- elektroniski aizpildīt un nosūtīt portālā <https://pasvaldiba.riga.lv/> sadaļā "e-pakalpojumi".

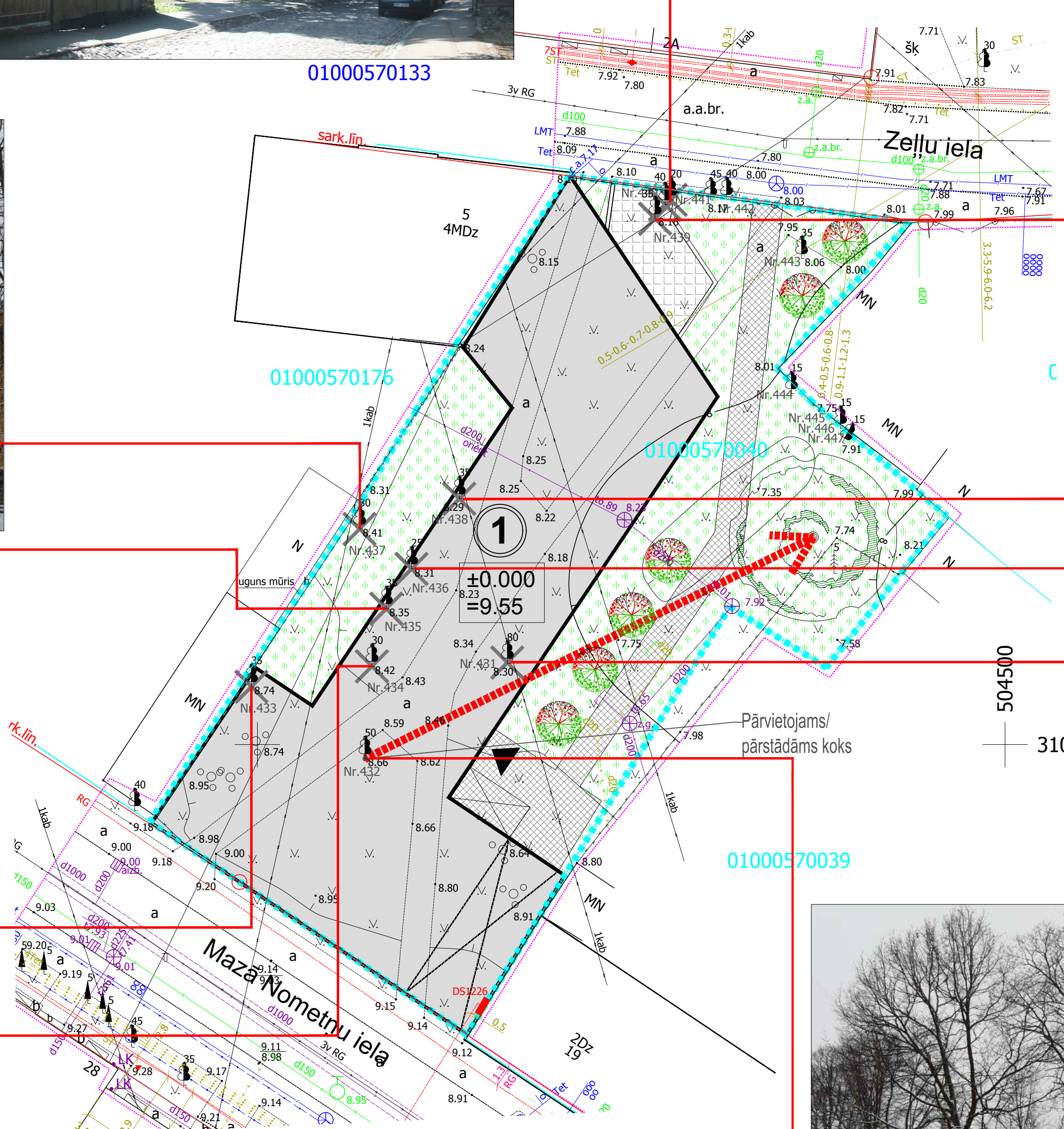

Pēc publiskās apspriešanas rezultātu apkopošanas Rīgas pilsētas būvvalde ziņojumu par publiskās apspriešanas rezultātiem virzīs izskatīšanai Rīgas domes Apstādījumu saglabāšanas komisijas sēdē (informatīvais tālr. 67012976, e-pasts: buvvalde@riga.lv).

IEPAZĪTIES AR MATERIĀLIEM PAR PLĀNOTO KOKU CIRŠANU UN SAŅEMT SĪKĀKU INFORMĀCIJU IESPĒJAMS:

- Rīgas pilsētas būvvaldes Apstādījumu inspekcijā, Rīgā, Amatu ielā 4, 320.kab., apmeklētāju pieņemšanas laikā: pirmdienās, ceturtdienās: 14.00 - 18.00 (tālr.: 67012976, e-pasts: buvvalde@riga.lv);
- Rīgas pilsētas būvvaldes portālā www.rpbv.lv/;
- Rīgas pašvaldības portālā <https://pasvaldiba.riga.lv/>;
- Rīgas Pārdaugavas izpilddirekcijā, Rīgā, Eduarda Smiļģa ielā 46;
- pie koku ciršanas ierosinātāja Rīgā, Valguma ielā 4A-1, kontaktpersona: Didzis Pētersons, tālr. 29138664.



OBJEKTA ATRAŠANĀS VIETA:
Rīga, Mazā Nometņu iela 19A,
kadastra nr. 0100 057 0040



PIEŅEMTIE NOSACĪTIE APZĪMĒJUMI:

	Zemes gabala robeža
	Projektējamā jaunbūve, norādes ieejām
	Projektējamās jaunbūves caurbrauktuve zemes līmenī
	Ēkas numurs, atbilstoši eksplikācijai
± 0.000 $= 9.55$	Projekta ± 0.00 atbilst 9.55 Latvijas normālo augstumu sistēmai (LAS-2000,5)

	Likvidējamie koki (9 gab.), arborista koku vērtējumu skatīt vispārīgajā daļā
	Esošie saglabājamie, pārvietojamais koks, koku numuri atbilstoši vērtējumam, arborista koku vērtējumu skatīt BP vispārīgajā daļā
	Stādāmie koki, precizējami BP labiekārtojuma plānā
	Projektētā apstādījumu zona
	Projektētie piebraucamie ceļi, autostāvvietas
	Projektētie bruģētie gājēju ceļiņi