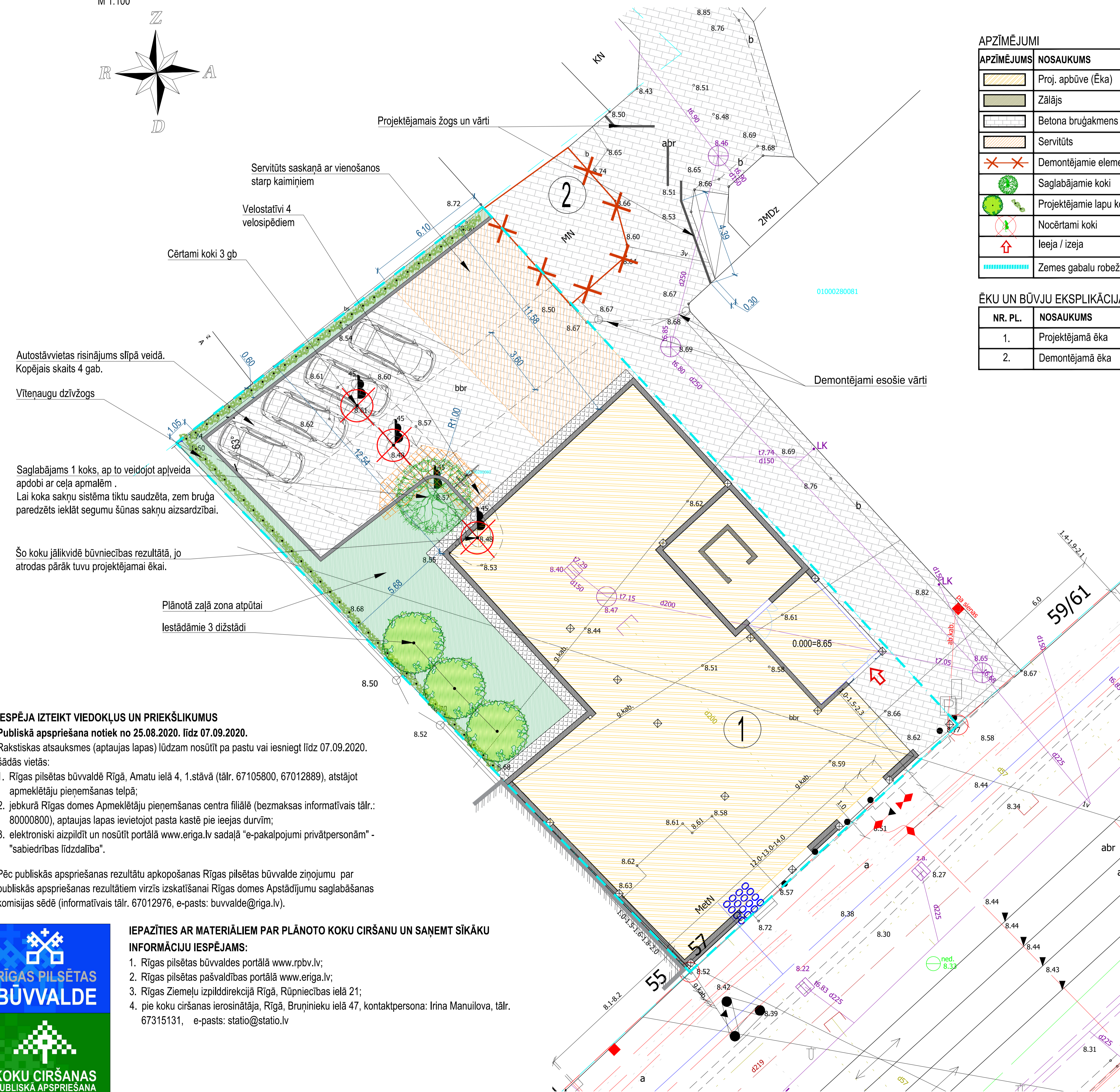
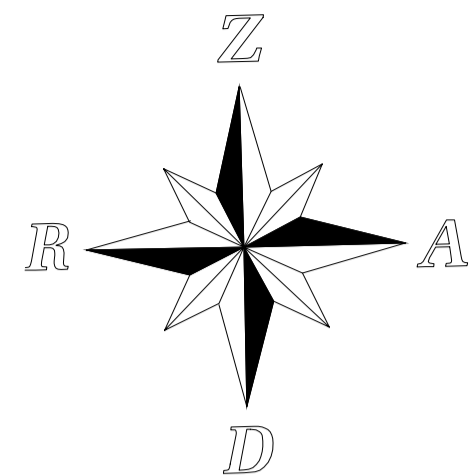


KOKU CIRŠANAS PUBLISKĀ APSPRIEŠANA RĪGĀ, K. BARONA IELĀ 57 (28. grupa, 80. grunts)

BŪVPROJEKTA ĢENERĀLPLĀNS
M 1:100



APZĪMĒJUMI

APZĪMĒJUMS	NOSAUKUMS
	Proj. apbūve (Ēka)
	Zālājs
	Betona bruģakmens segums
	Servitūts
	Demontējamie elementi
	Saglabājami koki
	Projektējamie lapu koki un vītenī, dzīvžogs
	Nocērtami koki
	Ieeja / izeja
	Zemes gabalu robežas

ĒKU UN BŪVJU EKSPLIKĀCIJA

NR. PL.	NOSAUKUMS
1.	Projektējamā ēka
2.	Demontējamā ēka

OBJEKTS

Dzīvojamā ēka ar komercietelpām.
Plānotā redzamais būvniecības risinājums pēc publiskās apspriešanas beigām tālākajā projektēšanas gaitā var mainīties.

INFORMĀCIJA

Adrese: Rīga, K. Barona iela 57;
Zemesgabala kadastra numurs: 0100 028 0080;
Zemesgabala īpašnieks: SIA "Raunas 5", reģistrācijas Nr. 40103208150;
Koku ciršanas ierosinātājs: SIA "STATIO Arhitektūra", reģistrācijas Nr. 4003607152.

PAMATOJUMS

Rīgas domes Apstādījumu saglabāšanas komisijas 03.08.2020. sēdes protokols Nr. 32, 1.2.1 §.


KOKU CIRŠANAS IEMESLS

Saistībā ar plānoto būvniecību Rīgā, K. Barona ielā 57 (28. grupa, 80. grunts) paredzēts cirst 3 liepas ø 52, 45, 55 cm. Teritorijā tiek plānots jauns seguma klājs, apgaismojums, 3 jaunu koku stādījumi un dzīvžogs. Ēkā paredzēti 22 dzīvokļi. Paredzamais būvprojekts nesamazina esošo blakus ēku telpu insolācijas zem normatīvi pieļaujamā.

Saskaņā ar Rīgas domes 20.12.2005. saistošo noteikumu Nr. 34 "Rīgas teritorijas izmantošanas un apbūves noteikumi" 15. pielikumu "Teritorijas plānotā (atļautā) izmantošana" minētajā zemesgabalā teritorijas plānotā (atļautā) izmantošana ir JC3, līdz ar to objekta būvniecība zemesgabalā ir pieļaujama.

Saskaņā ar projektu, būvniecības ietvaros paredzēts veikt apzāļošanu, iestādot 3 jaunus kokus plānā paredzētajā vietā, skatīt plānu.

PLĀNOTĀS BŪVNICĪBAS VIZUALĪZĀCIJA



TERITORIJAS FOTOFIKSĀCIJA



KOKU FOTOFIKSĀCIJA



IESPĒJA IZTEIKT VIEDOKĻUS UN PRIEKŠLIKUMUS

Publiskā apspriešana notiek no 25.08.2020. līdz 07.09.2020.

Rakstiskas atsauksmes (aptaujas lapas) lūdzam nosūtīt pa pastu vai iesniegt līdz 07.09.2020. šādās vietās:

1. Rīgas pilsētas būvvaldē Rīgā, Amatu ielā 4, 1.stāvā (tāl. 67105800, 67012889), atstājot apmeklētāju pieņemšanas telpā;
2. jebkurā Rīgas domes Apmeklētāju pieņemšanas centra filiālē (bez maksas informatīvais tālr.: 80000800), aptaujas lapas ievietojot pasta kastē pie ieejas durvīm;
3. elektroniski aizpildīt un nosūtīt portālā www.eriga.lv sadaļā "e-pakalpojumi privātpersonām" - "sabiedrības līdzdalība".

Pēc publiskās apspriešanas rezultātu apkopošanas Rīgas pilsētas būvvalde ziņojumu par publiskās apspriešanas rezultātiem virzīs izskatīšanai Rīgas domes Apstādījumu saglabāšanas komisijas sēdē (informatīvais tālr. 67012976, e-pasts: buvvalde@riga.lv).

IEPAZĪTIES AR MATERIĀLIEM PAR PLĀNOTO KOKU CIRŠANU UN SAŅEMT SĪKĀKU

INFORMĀCIJU IESPĒJAMS:

1. Rīgas pilsētas būvvaldes portālā www.rpbv.lv;
2. Rīgas pilsētas pašvaldības portālā www.eriga.lv;
3. Rīgas Ziemeļu izpilddirekcijā Rīgā, Rūpniecības ielā 21;
4. pie koku ciršanas ierosinātāja, Rīgā, Bruņinieku ielā 47, kontaktpersona: Irina Manuilova, tālr. 67315131, e-pasts: statio@statio.lv

